

ОПИСАНИЕ МЕСТОПОЛОЖЕНИЯ ГРАНИЦ

Публичный сервитут объекта «Сооружение: газопровод высокого давления», кадастровый номер
50:12:0000000:53117

(наименование объекта, местоположение границ которого описано (далее - объект))

Раздел 1

Сведения об объекте

| № п/п | Характеристики объекта | Описание характеристик |
|-------|---|---|
| 1 | 2 | 3 |
| 1 | Местоположение объекта | Московская область, городской округ Мытищи, Вешки п |
| 2 | Площадь объекта ± величина погрешности определения площади ($P \pm \Delta P$) | 3 572 м ² ± 21 м ² |
| 3 | Иные характеристики объекта | Вид объекта реестра границ: Зона с особыми условиями использования территории Содержание ограничений использования объектов недвижимости в пределах зоны или территории: Публичный сервитут, для целей размещения линейных объектов системы газоснабжения, их неотъемлемых технологических частей. Срок установления 49 лет. Обладатель публичного сервитута: Акционерное Общество «Мособлгаз» (ИНН 5032292612, ОГРН 1175024034734). Адрес: Московская обл. г. Одинцово, д. Раздоры, 1-й км Рублево-Успенского шоссе, д. 1, корп. Б. Электронная почта: info@mosoblgaz.ru |

Раздел 2

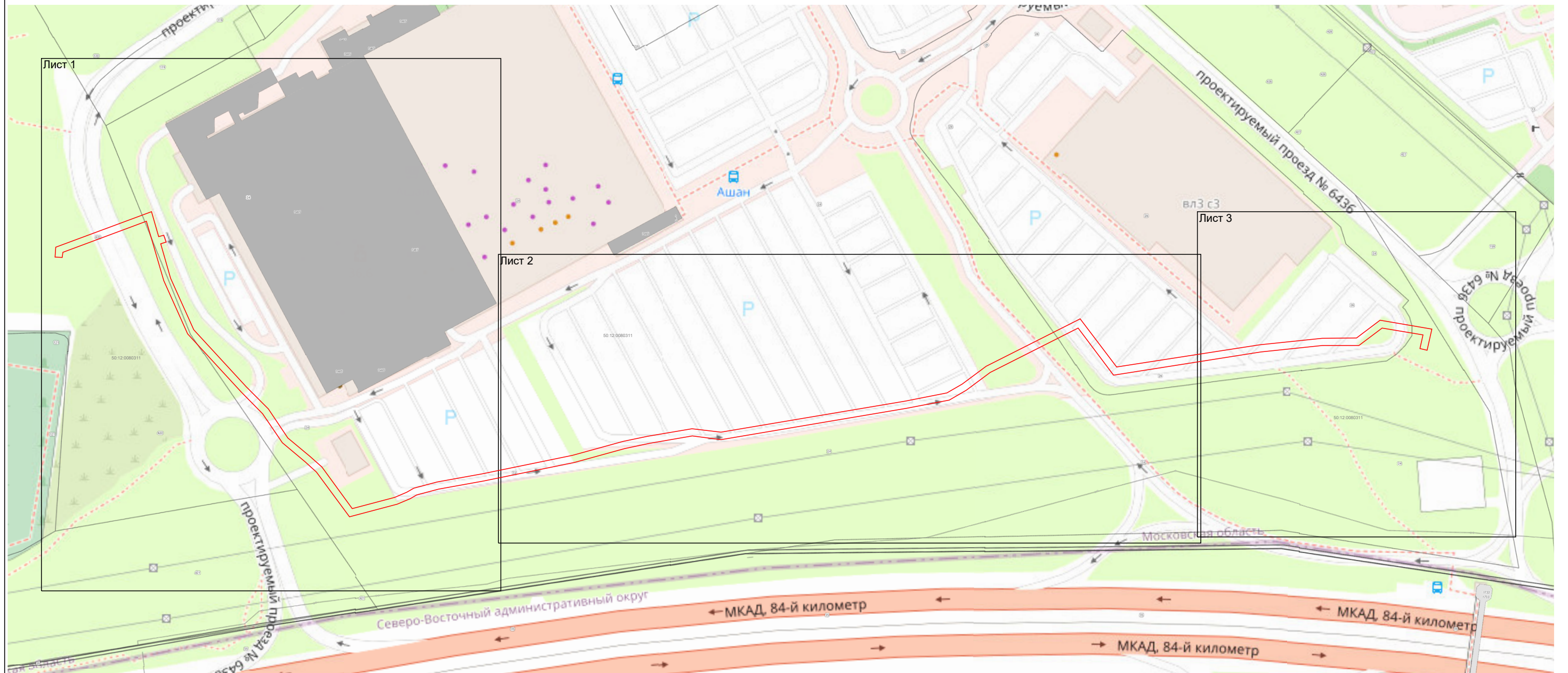
Сведения о местоположении границ объекта

| 1. Система координат МСК-50, зона 2 | | | | | |
|--|---------------|--------------|---|---|--|
| 2. Сведения о характерных точках границ объекта | | | | | |
| Обозначение характерных точек границ | Координаты, м | | Метод определения координат характерной точки | Средняя квадратическая погрешность положения характерной точки (Mt), м | Описание обозначения точки на местности (при наличии) |
| | X | Y | | | |
| 1 | 2 | 3 | 4 | 5 | 6 |
| 1 | 486 292,36 | 2 193 056,29 | Аналитический метод | 0,10 | — |
| 2 | 486 295,38 | 2 193 063,27 | | 0,10 | |
| 3 | 486 297,54 | 2 193 066,91 | | 0,10 | |
| 4 | 486 300,62 | 2 193 078,82 | | 0,10 | |
| 5 | 486 305,08 | 2 193 103,55 | | 0,10 | |
| 6 | 486 315,18 | 2 193 152,90 | | 0,10 | |
| 7 | 486 322,82 | 2 193 180,75 | | 0,10 | |
| 8 | 486 325,58 | 2 193 193,93 | | 0,10 | |
| 9 | 486 329,61 | 2 193 217,49 | | 0,10 | |
| 10 | 486 327,68 | 2 193 233,27 | | 0,10 | |
| 11 | 486 344,76 | 2 193 334,66 | | 0,10 | |
| 12 | 486 349,30 | 2 193 358,12 | | 0,10 | |
| 13 | 486 354,59 | 2 193 367,30 | | 0,10 | |
| 14 | 486 364,36 | 2 193 380,35 | | 0,10 | |
| 15 | 486 388,58 | 2 193 428,36 | | 0,10 | |
| 16 | 486 362,92 | 2 193 447,78 | | 0,10 | |
| 17 | 486 375,55 | 2 193 528,26 | | 0,10 | |
| 18 | 486 378,97 | 2 193 562,09 | | 0,10 | |
| 19 | 486 379,15 | 2 193 581,89 | | 0,10 | |
| 20 | 486 388,59 | 2 193 594,52 | | 0,10 | |
| 21 | 486 384,79 | 2 193 616,91 | | 0,10 | |
| 22 | 486 377,29 | 2 193 615,25 | | 0,10 | |
| 23 | 486 376,42 | 2 193 619,16 | | 0,10 | |
| 24 | 486 388,02 | 2 193 621,72 | | 0,10 | |
| 25 | 486 392,82 | 2 193 593,49 | | 0,10 | |
| 26 | 486 383,14 | 2 193 580,54 | | 0,10 | |
| 27 | 486 382,97 | 2 193 561,87 | | 0,10 | |
| 28 | 486 379,52 | 2 193 527,74 | | 0,10 | |
| 29 | 486 367,24 | 2 193 449,52 | | 0,10 | |
| 30 | 486 393,64 | 2 193 429,54 | | 0,10 | |
| 31 | 486 367,76 | 2 193 378,23 | | 0,10 | |
| 32 | 486 357,93 | 2 193 365,09 | | 0,10 | |
| 33 | 486 353,10 | 2 193 356,70 | | 0,10 | |
| 34 | 486 348,70 | 2 193 333,95 | | 0,10 | |
| 35 | 486 331,72 | 2 193 233,18 | | 0,10 | |
| 36 | 486 333,65 | 2 193 217,40 | | 0,10 | |
| 37 | 486 329,51 | 2 193 193,19 | | 0,10 | |
| 38 | 486 326,71 | 2 193 179,81 | | 0,10 | |
| 39 | 486 319,07 | 2 193 151,97 | | 0,10 | |
| 40 | 486 309,01 | 2 193 102,79 | | 0,10 | |
| 41 | 486 304,53 | 2 193 077,96 | | 0,10 | |
| 42 | 486 301,27 | 2 193 065,36 | | 0,10 | |
| 43 | 486 298,95 | 2 193 061,45 | | 0,10 | |
| 44 | 486 296,15 | 2 193 054,99 | | 0,10 | |
| 45 | 486 290,07 | 2 193 031,73 | | 0,10 | |
| 46 | 486 312,72 | 2 193 015,13 | | 0,10 | |
| 47 | 486 318,60 | 2 193 008,64 | | 0,10 | |

Раздел 2

| Сведения о местоположении границ объекта | | | | | |
|--|------------|--------------|---------------------|----------|----------|
| 1 | 2 | 3 | 4 | 5 | 6 |
| 48 | 486 328,60 | 2 192 996,53 | Аналитический метод | 0,10 | — |
| 49 | 486 344,38 | 2 192 985,75 | | 0,10 | |
| 50 | 486 356,49 | 2 192 973,75 | | 0,10 | |
| 51 | 486 387,65 | 2 192 945,11 | | 0,10 | |
| 52 | 486 415,77 | 2 192 932,45 | | 0,10 | |
| 53 | 486 434,58 | 2 192 926,97 | | 0,10 | |
| 54 | 486 435,48 | 2 192 929,87 | | 0,10 | |
| 55 | 486 439,30 | 2 192 928,69 | | 0,10 | |
| 56 | 486 438,42 | 2 192 925,86 | | 0,10 | |
| 57 | 486 452,15 | 2 192 921,87 | | 0,10 | |
| 58 | 486 432,78 | 2 192 869,65 | | 0,10 | |
| 59 | 486 427,35 | 2 192 869,20 | | 0,10 | |
| 60 | 486 427,03 | 2 192 873,19 | | 0,10 | |
| 61 | 486 429,91 | 2 192 873,43 | | 0,10 | |
| 62 | 486 446,90 | 2 192 919,22 | | 0,10 | |
| 63 | 486 414,38 | 2 192 928,68 | | 0,10 | |
| 64 | 486 385,42 | 2 192 941,73 | | 0,10 | |
| 65 | 486 353,73 | 2 192 970,85 | | 0,10 | |
| 66 | 486 341,82 | 2 192 982,65 | | 0,10 | |
| 67 | 486 325,87 | 2 192 993,55 | | 0,10 | |
| 68 | 486 315,57 | 2 193 006,02 | | 0,10 | |
| 69 | 486 310,03 | 2 193 012,14 | 0,10 | | |
| 70 | 486 285,51 | 2 193 030,11 | 0,10 | | |
| 1 | 486 292,36 | 2 193 056,29 | 0,10 | | |
| 3. Сведения о характерных точках части (частей) границы объекта | | | | | |
| 1 | 2 | 3 | 4 | 5 | 6 |
| — | — | — | — | — | — |

Раздел 4
План границ объекта



Масштаб 1:2 200

Используемые условные знаки и обозначения:

- граница зоны
- граница кадастрового квартала по сведениям ЕГРН
- граница земельного участка по сведениям ЕГРН

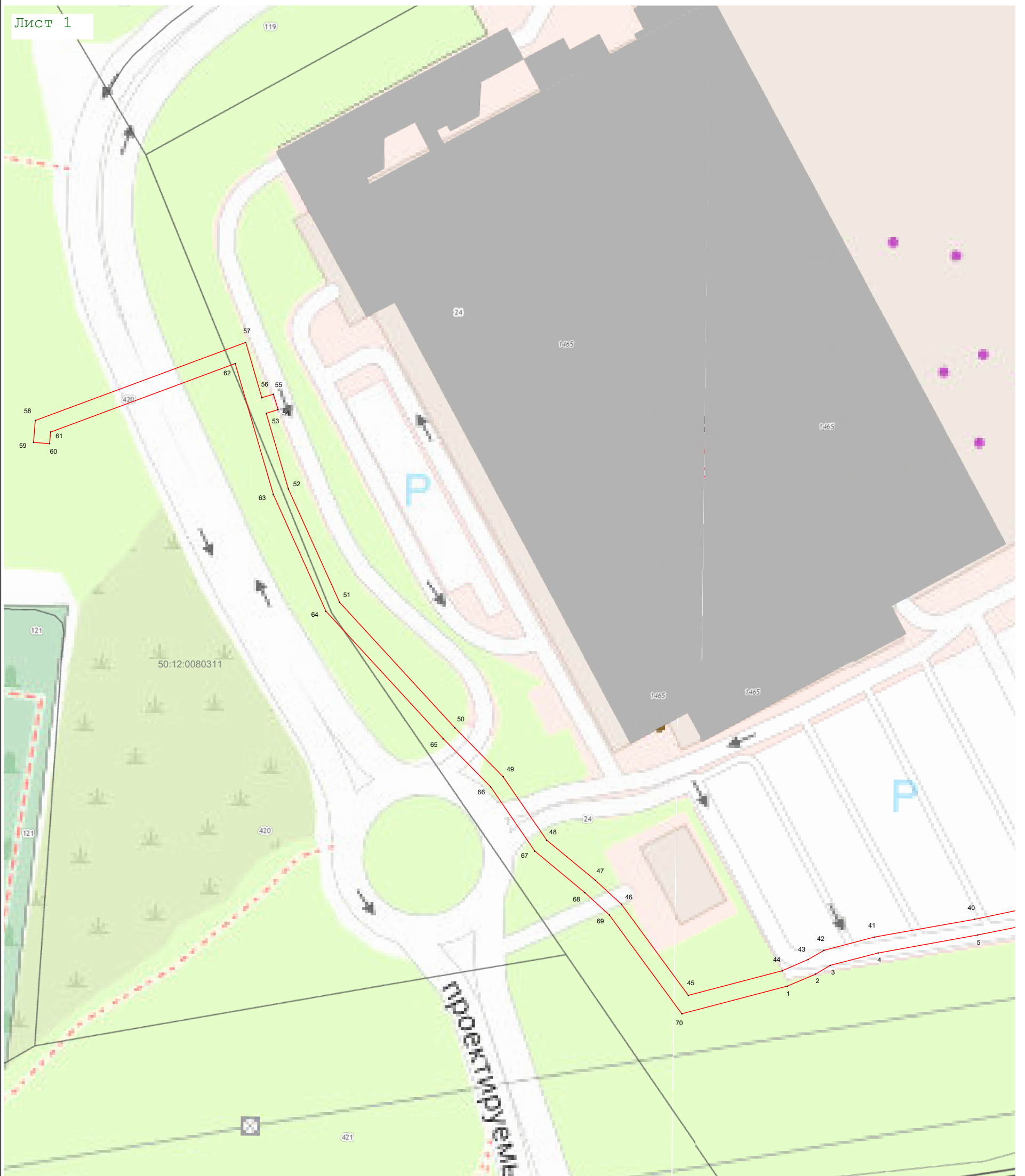
Подпись _____ Дата « 13 » октября 20 23 г.

Место для оттиска печати (при наличии) лица, составившего описание местоположения границ объекта







Раздел 4
План границ объекта

Лист 1



Масштаб 1:1 000

Используемые условные знаки и обозначения:

-  7 - характерная точка границы зоны
-  - граница зоны
-  - граница кадастрового квартала по сведениям ЕГРН
-  - граница земельного участка по сведениям ЕГРН

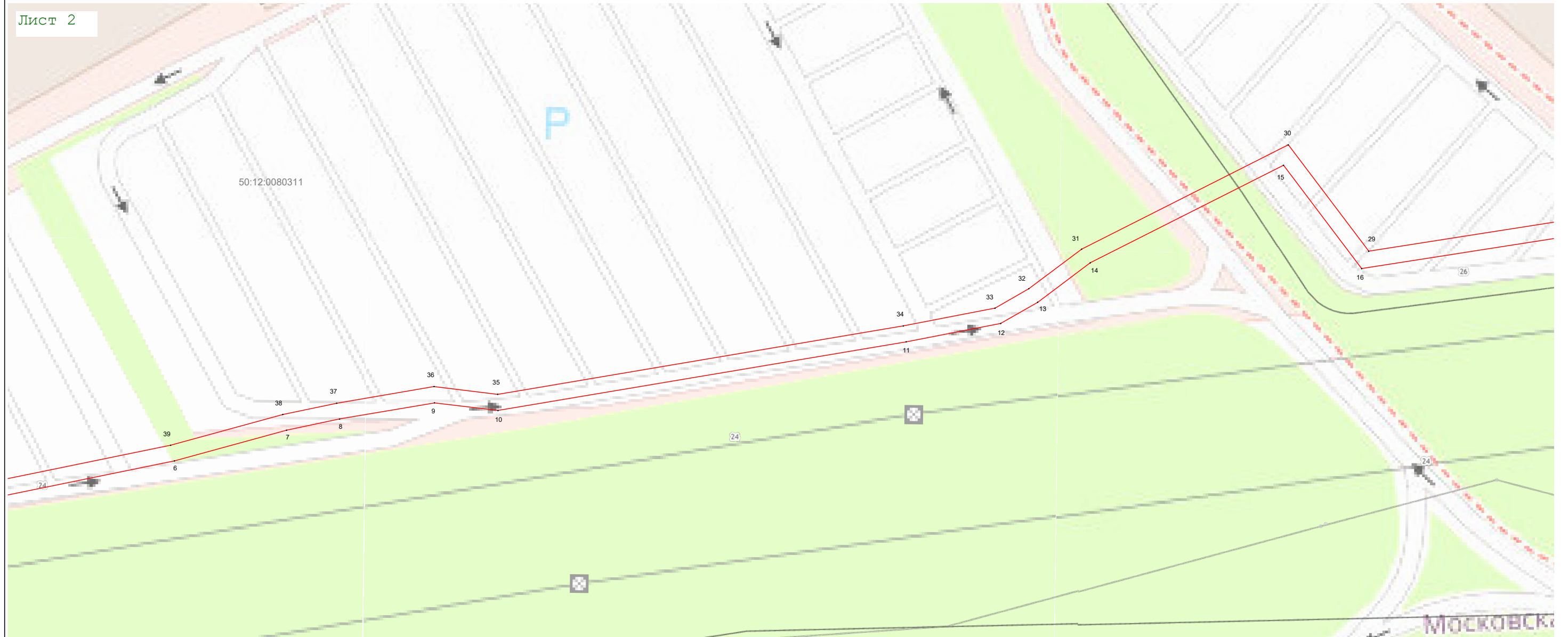
Подпись _____ Дата « 13 » октября 20 23 г.

Место для оттиска печати (при наличии) лица, составившего описание местоположения границ объекта



Раздел 4
План границ объекта

Лист 2



Масштаб 1:1 000

Используемые условные знаки и обозначения:

- 7 - характерная точка границы зоны
- граница зоны
- граница кадастрового квартала по сведениям ЕГРН
- граница земельного участка по сведениям ЕГРН

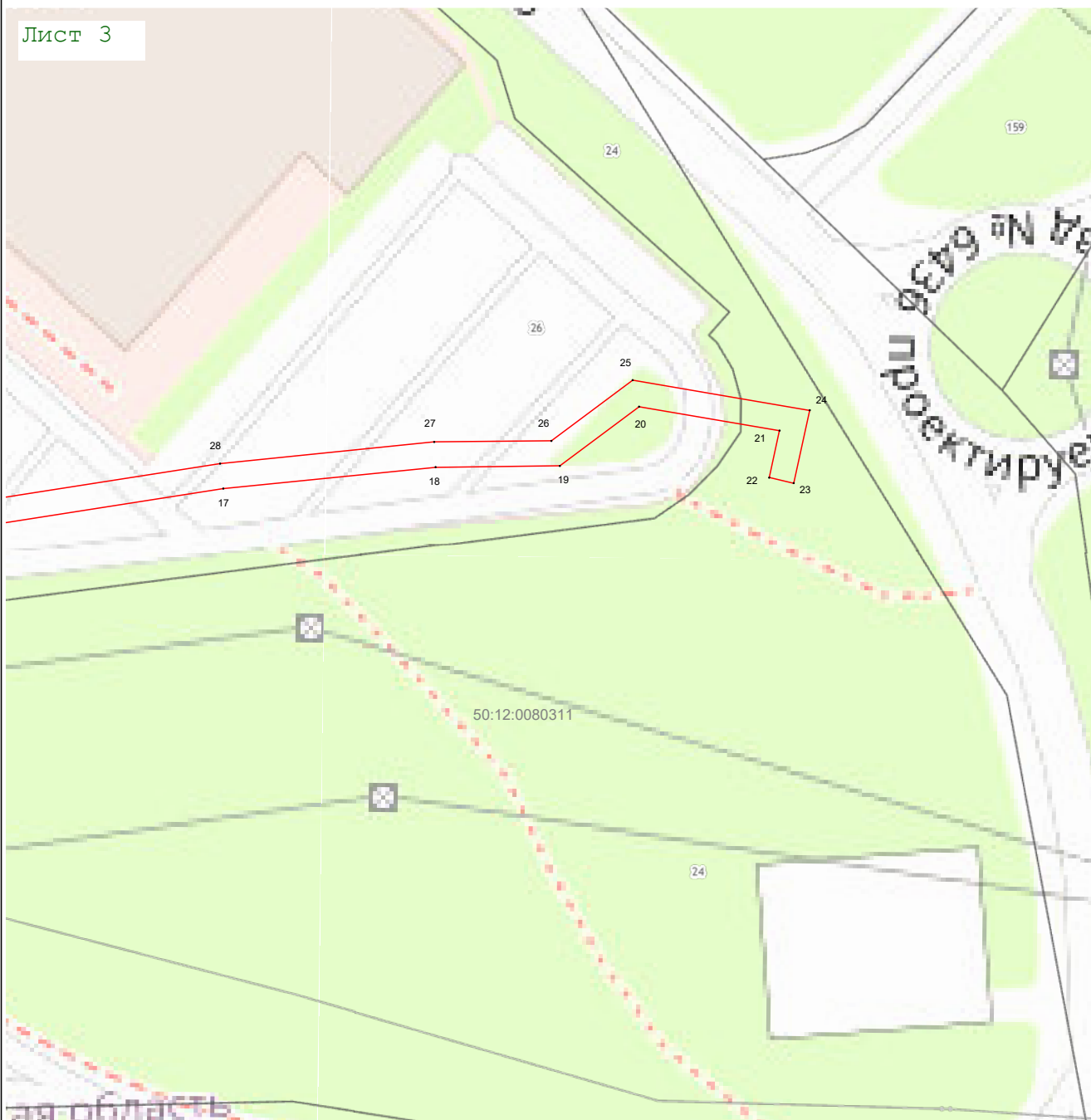
Подпись _____ Дата « 13 » октября 20 23 г.

Место для оттиска печати (при наличии) лица, составившего описание местоположения границ объекта







Раздел 4
План границ объекта

Лист 3



Масштаб 1:1 000

Используемые условные знаки и обозначения:

-  7 - характерная точка границы зоны
-  - граница зоны
-  - граница кадастрового квартала по сведениям ЕГРН
-  - граница земельного участка по сведениям ЕГРН

Подпись _____



Дата « 13 » октября 20 23 г.

Место для оттиска печати (при наличии) лица, составившего описание местоположения границ объекта